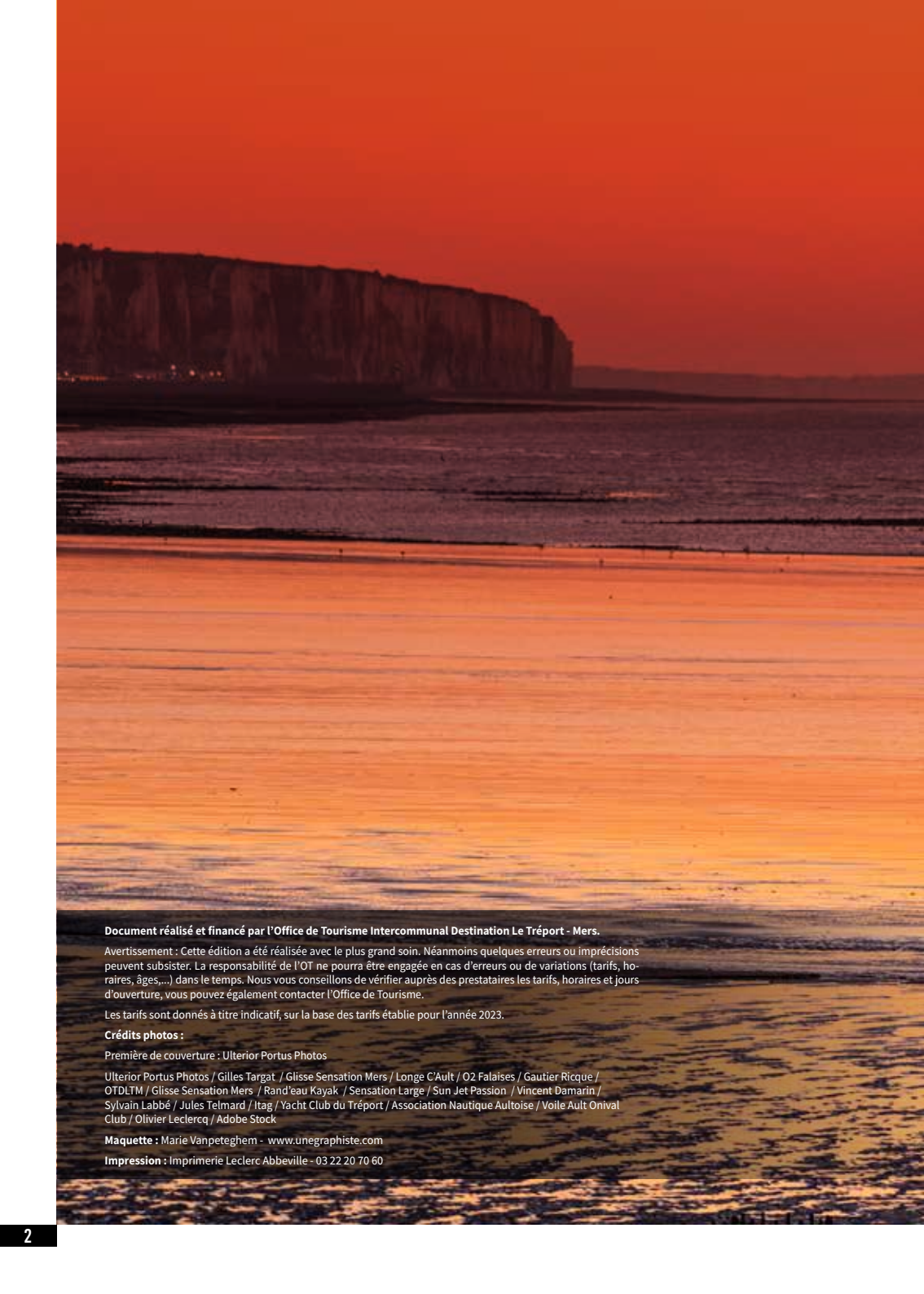


Le Guide DU NAUTISME

NORMANDIE

Baie de
Somme





Document réalisé et financé par l'Office de Tourisme Intercommunal Destination Le Tréport - Mers.

Avertissement : Cette édition a été réalisée avec le plus grand soin. Néanmoins quelques erreurs ou imprécisions peuvent subsister. La responsabilité de l'OT ne pourra être engagée en cas d'erreurs ou de variations (tarifs, horaires, âges,...) dans le temps. Nous vous conseillons de vérifier auprès des prestataires les tarifs, horaires et jours d'ouverture, vous pouvez également contacter l'Office de Tourisme.

Les tarifs sont donnés à titre indicatif, sur la base des tarifs établie pour l'année 2023.

Crédits photos :

Première de couverture : Ulterior Portus Photos

Ulterior Portus Photos / Gilles Targat / Glisse Sensation Mers / Longe C'Ault / O2 Falaises / Gautier Ricque / OTDLTM / Glisse Sensation Mers / Rand'eau Kayak / Sensation Large / Sun Jet Passion / Vincent Damarin / Sylvain Labbé / Jules Telmard / Itag / Yacht Club du Tréport / Association Nautique Aultoise / Voile Ault Onival Club / Olivier Leclercq / Adobe Stock

Maquette : Marie Vanpeteghem - www.unegraphiste.com

Impression : Imprimerie Leclerc Abbeville - 03 22 20 70 60

Mot DU PRÉSIDENT

“Dans cette nouvelle édition du guide du nautisme de la Communauté de communes des Villes Sœurs, vous avez toutes les cartes en main pour explorer toutes les facettes du nautisme et profiter d’activités nautiques dans un cadre exceptionnel.

Ici, il y a tant à découvrir ! Que vous soyez débutant ou confirmé, entre amis ou en famille, vous pouvez compter sur nos partenaires locaux et leur expertise afin de vous offrir une façon unique d’explorer et apprécier notre patrimoine maritime. Kayak, voile, surf, catamaran, pêche en mer et en eau douce... Plus de 20 associations ou structures nautiques vous attendent, les pieds dans l’eau !

Labellisée France Station Nautique, les activités nautiques présentes, à la fois sur le littoral mais également au cœur des vallées de l’Yères et de la Bresle, sont délivrées par des professionnels expérimentés, passionnés, soucieux de la sécurité et de la satisfaction de leurs clients. Ainsi, en leur faisant confiance, vous soutenez des entreprises locales et familiales.

Nous sommes impatients de vous accueillir et de partager avec vous notre passion pour les sports nautiques !”



Eddie Facque,
Président de la Communauté de communes des Villes Sœurs

Sommaire

4-10

STATION NAUTIQUE ET LA DESTINATION

12-20

ACTIVITÉS NAUTIQUES

21-27

PLAISANCE, VOILE ET MOTEUR, SAUVETAGE EN MER

28-29

PÊCHE EN EAU DOUCE

31

CARTE DESTINATION



UNE STATION NAUTIQUE, C'EST QUOI ?

Une station nautique est une structure locale ayant pour objet d'animer et de développer les activités nautiques sur un territoire donné, telles que le kayak, la voile ou encore le surf.

29 stations, réparties en France et dans les DOM, qui s'engagent sur de nombreux critères de performance et de qualité, leur conférant, à travers le label France Station Nautique, une précieuse reconnaissance.

QUEL PÉRIMÈTRE D'ACTION ?

La Station nautique des Villes Sœurs regroupe près d'une vingtaine d'associations ou structures nautiques implantées le long du littoral comme dans l'avant-pays, entre Criel-sur-Mer et Woignarue et Mers-les-Bains / Le Tréport à Gamaches. Elle est portée par la Communauté de Communes des Villes Sœurs.

QUEL PUBLIC ET QUELLE OFFRE ?

Les acteurs nautiques de la station accueillent tous les publics : habitants ou de passage, jeunes ou moins jeunes, débutants ou confirmés ainsi qu'une offre adaptée aux personnes en situation de handicap, en loisir comme en compétition !

Quant aux offres proposées, du stage à la location de matériel, en passant par des sorties encadrées, il y en a pour tous les goûts et le plus souvent tout au long de l'année.

LES ENGAGEMENTS DES VILLES SŒURS

La Station nautique des Villes Sœurs est labellisée 1 étoile. Elle respecte donc l'ensemble des critères à considérer pour ce niveau : accueil, qualité d'enseignement et d'encadrement, respect environnemental, etc.

La Communauté de communes des Villes Sœurs communale, investit (webcams et stations météo), favorise la montée en qualité des acteurs du nautisme pour le développement touristique et économique de la Destination. Elle a également permis aux associations nautiques de développer, moderniser et sécuriser leur matériel grâce à des aides à l'investissement de plus de 50 000 € en 2 ans.

En-savoir +

L'apprentissage de la voile ou du surf vous tente ?
Vous souhaitez pratiquer le paddle, le longe côte ou encore randonner en kayak de mer ?

Rapprochez-vous vite de l'un des clubs de la station. Leurs membres et moniteurs vous accueilleront avec enthousiasme, ils vous guideront et mettront à votre disposition le matériel et parfois même les tenues adaptées.

CONTACT Office de tourisme Destination Le Tréport-Mers :
02 35 86 05 69 - info@destination-letreport-mers.fr
www.destination-letreport-mers.fr

Informations touristiques :

Ault / Criel-sur-Mer / Eu / Le Tréport / Mers-les-Bains
Demandez le guide nautique de la station ou rendez-vous sur www.station-nautique.com



Tout au long de l'année, nos paysages changent, au gré du vent et des vagues. L'été admirez les magnifiques couchers de soleil, en automne appréciez la nature qui se réveille et se déchaine lors des grandes marées.

Que vous soyez tout près ou un peu éloigné de chez nous, ne manquez pas la possibilité de consulter nos 7 webcams implantées sur notre territoire, dans la vallée comme sur le littoral.



Amateurs ou professionnels, vous avez l'intention de prendre la mer pour profiter d'une activité nautique ? Consultez en temps réel les données météorologiques de notre Destination. Grâce à ces 4 stations météo implantées à Ault, Criel-sur-Mer, Gamaches et au Tréport, partez serein pour vivre pleinement votre expérience.

Consultez NOS STATIONS MÉTÉO

UNE STATION NAUTIQUE animée

Durant toute l'année, différentes animations sont organisées. Que vous soyez participants ou juste supporters, profitez des activités proposées pour rencontrer les acteurs du nautisme qui seront là pour partager leur passion avec vous !

Décembre

Dernier bain de l'année, le 31 décembre, sur la plage du Tréport

Janvier

Premier bain de l'année, le 1^{er} janvier, sur la plage de Mers-les-Bains

Mai

Ocean Racing, à Mers-les-Bains

Juin

Faites du Nautisme !, sur tout le territoire

Juillet

Challenge Nautique des Villes Sœurs, sur tout le territoire

Octobre

Le Tréport Jet Évènement, au Tréport

Plus d'informations : bit.ly/nos_activites_nautiques



Nos bureaux d'ACCUEIL TOURISTIQUE



BUREAU D'ACCUEIL TOURISTIQUE LE TRÉPORT - FUNICULAIRE
Rue du Télécabine - Gare Haute du Funiculaire
Boulevard du Calvaire
76470 LE TREPORT



BUREAU D'ACCUEIL TOURISTIQUE LE TRÉPORT - PLAISANCE
Quai Sadi Carnot
76470 LE TREPORT

BUREAU D'ACCUEIL TOURISTIQUE MERS-LES-BAINS
3 avenue du 18 juin 1940
80350 MERS-LES-BAINS



BUREAU D'ACCUEIL TOURISTIQUE EU
Place Guillaume le Conquérant
76260 EU



BUREAU D'ACCUEIL TOURISTIQUE CRIEL-SUR-MER
60 rue de la Libération
76910 CRIEL-SUR-MER



POINT INFORMATION RELAIS D'AULT
Grande rue
80460 AULT

Bornes NUMÉRIQUES

Accédez à toute l'information en temps réel depuis nos bornes numériques.

LE TRÉPORT : Devant les bureaux d'accueil touristique du Tréport Plaisance et du Tréport Funiculaire | Sur l'esplanade Louis Aragon | Gare Le Tréport-Mers

MERS-LES-BAINS : Devant le bureau d'accueil touristique de Mers-les-Bains | Sur l'esplanade du Général Leclerc

EU : À l'entrée de la rue Paul Bignon

CRIEL-SUR-MER : Sur la vitrine du bureau d'accueil touristique de Criel-sur-Mer | A proximité du parking de la plage

AULT - BOIS DE CISE : Bois de Cise - Dans le Square Pomeranz | Ault - Grande Rue, face à la mairie | Plage d'Onival

GAMACHES : Sur la place du Maréchal Leclerc

Retrouvez nos horaires d'ouverture sur notre site :
www.destination-letreport-mers.fr



Horaires



Destination

LE TRÉPORT-MERS

À l'embouchure de l'Yères, les plages de Criel-sur-Mer et Mesnil-Val s'étalent aux pieds des hautes falaises de craie qui atteignent ici 106 mètres. Le club de kayak de mer local propose des sorties en mer pour profiter d'une vue imprenable sur les falaises. La vallée de l'Yères dispose de nombreux parcours de pêche à la truite.

Le Tréport, station balnéaire classée entourée de hautes falaises, est animée par son port de pêche. Sur les quais, l'école de voile propose des activités pour tous les publics, en mer ou dans le bassin de commerce, selon les conditions climatiques. Vous pouvez également embarquer à bord de l'Eden ou de l'Etoile Filante, arrimés selon les marées dans l'avant-port. À la sortie de celui-ci, les promenades se feront tantôt à bâbord, tantôt à tribord.

Si vous partez à tribord, vous longerez la plage de Mers-les-Bains bordée de ses magnifiques villas classées « site patrimonial remarquable ». Spot réputé pour la pratique du surf, l'Association Glisse Sensation Mers vous propose tout le matériel pour surfer la vague. Elle propose plusieurs autres pratiques nautiques comme le paddle.

Entre ces deux stations classées coule un fleuve côtier, la Bresle. Frontière naturelle partagée entre la Normandie et les Hauts-de-France, le

fleuve de la Bresle et sa vallée offrent un savoureux mélange de paysages et d'activités.

Côté Somme, les étangs qui entourent les villages de Bouvaincourt-sur-Bresle, Beauchamps ou Gamaches feront le bonheur des amateurs de pêche, de randonnée et de pratiques nautiques grâce aux installations du Wake Park de Gamaches et de Gamaches Plein Air (voile, paddle, pédalo...). Côté Seine-Maritime, les étangs règnent aussi en maître avec Incheville, Ponts-et-Marais et Longroy.

Amateurs de grands espaces et de panoramas, Ault est fait pour vous. Et c'est à sa position géographique si particulière que cette station doit sa réputation. Du panorama, au Sud, se profile toute l'immensité de cette grande muraille de craie et de silex, dont le blanc crayeux immaculé vous en met plein les yeux et donne cette couleur bleu Opale si caractéristique de la mer : c'est là précisément que commence la Côte d'Albâtre !

Au Nord, peu à peu, la falaise décline pour laisser place à l'Estuaire de la Baie de Somme dans la continuité du cordon de galets sur la commune de Woignarue ; le lieu se prête parfaitement à la pratique du Longe côte.



Falaises ET MARÉES

...beau mais dangereux

Les marées, comment se produit cette action naturelle ? Pourquoi ça existe et qu'est-ce qui les provoquent ? Autant de questions que de nombreux visiteurs se posent en venant chez nous et qui intriguent les plus curieux. Bien que ce soit un événement amusant à observer, il n'en reste pas moins dangereux... Apprenez-en plus sur ce phénomène naturel.

QUAND LA LUNE ATTIRE LES OCÉANS

La marée se traduit par la montée et la descente du niveau de la mer à intervalle régulier et toujours au même endroit.

Cette action est provoquée par l'attraction du Soleil et de la Lune sur les étendues marines de la Terre. En raison de la rotation de la Terre, le phénomène se déroule à des moments différents sur la surface du globe.

RYTHMÉ PAR LA MARÉE

Quand la mer est à son plus haut niveau, on parle de marée haute ou de pleine mer,

par opposition quand elle est à son niveau le plus bas, on parle de basse mer ou marée basse. En fonction de la marée, vous pourrez participer à différents sports nautiques proposés sur notre territoire : Du surf au paddle, en passant par un tour en bateau, prenez-le temps de tester de nouvelles expériences.

LE PHÉNOMÈNE DES GRANDES MARÉES

Comment se produit ce phénomène ? Quand on parle de grandes marées, il faut comprendre par là un grand coefficient de marée, sur une échelle comprise entre 20 et 120. Si le coefficient est important, cela veut dire que la Terre, la Lune et le Soleil sont alignés.

QUAND EST-CE QUE CELA SE PRODUIT ?

Pour assister aux grandes marées, on vous donne rendez-vous au moment des équinoxes. Il y en a deux par an, en mars et en septembre. Il peut également arriver que les grandes marées débutent au mois de février, en avril, en août ou encore en octobre.

La prudence est de mise durant les périodes de grandes marées... En effet, la météo est souvent capricieuse et les vents soufflent fort durant ces phénomènes. Quand la nature se déchaîne, elle offre de superbes spectacles, mais restez vigilant en évitant de vous approcher trop près de la mer sur la plage ou sur les quais.

Le saviez-vous ?

Les marées ont lieu deux fois toutes les 24h et 50 min. De ce fait, l'horaire des marées est décalé, chaque jour, de 50 min.

FALAISES ET GALETS

La Côte d'Albâtre s'étend sur 130 km de la baie de Seine à la baie de Somme, caractérisée par ses falaises de craie et ses plages de galets.

Les falaises, soumises à l'action de l'érosion, finissent par s'écrouler. Les éboulements que l'on retrouve en pied de falaise sont composés de blocs de craie et de blocs de silex. La craie est rapidement érodée. Par contre, les morceaux de silex, très résistants, vont s'éroder plus lentement pour devenir des galets.

Les éboulements ont des causes diverses mais on peut en retenir la pluie, le gel, le ressac des vagues et la projection des galets contre la falaise creusent le pied de falaise. La falaise ainsi fragilisée finit par s'écrouler.

SELON LA MARÉE ET LA MÉTÉO DU JOUR, NOS PLAGES VOUS OFFRENT DEUX POSSIBILITÉS :

Vous êtes plutôt douceur de vivre à marée basse : appréciez les grandes étendues de sable, marchez les pieds dans l'eau et profitez de ses bienfaits ou bâtissez des forteresses faites de sables et de coquillages !

Ou plutôt force de la nature à marée haute : parce que la mer est plus proche pour plonger dans l'eau plus rapidement, laissez-vous porter par le bruit des vagues sur les galets ou observez les bateaux partir en mer.

A MARÉE BASSE, UN UNIVERS MÉCONNU : L'ESTRAN

Littoral rythmé au gré des vagues, c'est un nouveau visage que la nature vous offre. Quand la mer se retire, elle révèle à ses visiteurs une partie sauvage et souvent méconnue : l'estran. Cette zone régulièrement recouverte par la mer se dévoile à marée basse. Là, entre rochers, sables et bâches (cuvettes) d'eau de mer, observez ce fourmillement de petits crustacés. Crabes, coquillages, vers de sables et moules subsistent au travers leur environnement.



Zoom SUR LES GALETS

Gros, petits, bicornus ou tout rond, ils sont présents sur toutes nos plages.

Du fait de l'érosion des falaises, de gros morceaux de silex tombent aux pieds des falaises, pour ensuite être happés par les vagues.

À force d'être roulés par les vagues et abrasés par le sable, le galet va finir par se polir.

Il ne faudra qu'entre 6 mois et 1 an pour que le galet prenne sa forme arrondie et qu'il devienne si doux au toucher.

Attention!

Les balades sous la falaise sont interdites et dangereuses. Il est conseillé de respecter une distance d'une fois et demie la hauteur de la falaise. Sur notre Destination, entre Le Tréport et Criel-sur-Mer, il faudra donc s'éloigner de 150 mètres (la falaise mesure environ 100m). Entre Mers-les Bains et Ault, il sera conseillé de s'éloigner de 120m. Il est impératif de se renseigner sur les horaires de marées avant de s'aventurer sur l'estran et ne jamais trop s'éloigner de la plage.



Idées

PLANNING SEMAINE

A la découverte des activités nautiques et du territoire

SAMEDI

Le matin : prendre l'air du large sur le marché situé à l'entrée du port au Tréport et découvrir la ville en empruntant ses ruelles, le quartier des Cordiers et le Funiculaire.

L'après-midi : Balade Nautique avec Sensation Large (p.14). Embarquez sur le «Un pour Tous», voilier de 9m, où vous découvrirez la navigation à la Voile et notre joli littoral depuis la mer.

LUNDI

Le matin : balade au marché sur la grande place, puis circuit des Villas Belle Epoque à Mers-les-Bains.

L'après-midi : détente au centre aquatique O2Falaises (p.13) entre Le Tréport et Mers-les-Bains ou pour les plus sportifs, paddle au départ de la plage de Mers-les-Bains avec la Cabane à Vél'eau de Glisse Sensations Mers (p.15).

MARDI

Le matin : laissez-vous tenter par la pêche à pied ou le surfcasting avec Pêche Mer Nature (p.19) sur l'une des plages de la Destination

L'après-midi : Visitez le musée des Traditions Verrières a Eu qui explique l'histoire du travail du verre dans la vallée, avec film et machines en fonctionnement. Visitez également une verrerie industrielle au bureau touristique d'Eu grâce à des lunettes de réalité virtuelle.

MERCREDI

Le matin et l'après-midi : selon les horaires de marées, rendez-vous place de la Poissonnerie au Tréport pour embarquer à bord de l'Eden ou de l'Etoile Filante (p.14) . Au cours d'une visite guidée de 30 minutes, vous découvrirez les falaises, le charme des villas de

DIMANCHE

Le Matin : promenade à pied ou à vélo le long de la Bresle sur le Chemin entre Verre et Mer.

L'après-midi : Rejoignez l'étang de Gamaches pour profiter d'une sortie en pédalo ou kayak avec Gamaches Plein Air (p.17)

Mers-les-Bains et vous pourrez croiser les chalutiers du port du Tréport au retour de pêche ainsi que les phoques de la Baie de Somme toute proche.

Jouez en famille sur l'aire de jeux ou le terrain multisports sur la plage de Criel-sur-Mer et partez à la découverte des bas champs, du Mont Jolibois et du Manoir de Briançon.

JEUDI

Le matin : visite du Château d'Eu, balade dans le jardin et le parc et découverte de la ville à pied.

L'après-midi : découvrez les sites de pêche le long de la Bresle et de l'Yères (p.28-29), les permis de pêche sont en vente sur : www.cartedepêche.com

VENDREDI

Le matin et l'après-midi : selon les horaires de marées, rendez-vous au Point plage (p.11) de Ault-Onival pour profiter de la vitesse et de la sportivité des Catamarans ou découvrez le longe côte avec l'Association Longe C'Ault (p.18).

Puis profitez d'être à Ault pour vous balader, tel Victor Hugo en son temps, dans ce village perché sur les falaises. N'oubliez pas de faire un détour par le Bois de Cise.



WEEK-END



SEMAINE

Idées

PLANNING À L'ANNÉE



À LA JOURNÉE



À LA SEMAINE



À L'ANNÉE

NOTRE TOP 10 DES ACTIVITÉS NAUTIQUES TOUT AU LONG DE L'ANNÉE

- 1 Passez votre permis bateau avec **ITAG Bateau École** (p.21)
- 2 Prenez le large avec les bateaux **l'Étoile Filante** et **l'Eden** et voguez au gré des vagues (p.14)
- 3 Prenez des cours de surf depuis la plage de Mers-les-Bains, avec **Glisse Sensation Mers** (p.15)
- 4 Arpentez de façon sportive la côte aultoise, avec le **Longe C'Ault** (p.18)
- 5 Testez-vous au paddle, sur l'étang de Gamaches, avec la base **Gamaches Plein Air** (p.17)
- 6 Prenez des cours de voile, pour les petits comme pour les grands, avec **Sensation Large** (p.16)
- 7 Profitez des cours de surfcasting et de pêche à pied pour en apprendre plus sur la pratique avec **Pêche Mer Nature**. (p.19)
- 8 Offrez-vous un permis de pêche pour faire de belles prises grâce aux **associations de pêche** (p.28-29)
- 9 Apprenez ou entraînez-vous à nager à la piscine **O2 Falaises** (p.13)
- 10 Découvrez de nouvelles sensations en mer à bord de votre canoë-kayak accompagné par **Rand'eau Kayak** (p.20)

365

À L'ANNÉE





POINT PLAGE DE AULT ONIVAL - STATION NAUTIQUE DES VILLES SŒURS

GÉRÉ PAR L'ASSOCIATION SENSATION LARGE

Base Eric Tabarly, plage Ault-Onival - 80460 Ault-Onival
 Accueil : 06 49 51 76 58
 Informations sur www.sensationlarge.com

Le Point Plage de la Station nautique des Villes Sœurs situé sur la Plage d'Ault-Onival, vous propose des cours particuliers et la location de supports nautiques.

L'ensemble de ces activités est organisé par l'Association Sensation Large, le centre nautique du Tréport.

Location et cours : Catamarans Hobie Cat 15, Dériveurs Laser et RS500

Location : Paddle et kayak.

Toutes les activités sont encadrées et/ou surveillées par des moniteurs diplômés d'État. Les navigations se déroulent en mer suivant les marées et les conditions météo.

Public visé et/ou conditions de pratique :

Activités pour tous les publics dès 7 ans.

Période d'ouverture :

Vacances d'Été – de 8h00 à 20h00 selon les marées et la météo.

Les activités

Locations :

Supports	1h	2h
Kayak solo	10€	15€
kayak double	14€	22€
Paddle	12€	18€
Big Paddle (8 pers. max)	50€	75€
Catamarans	-	70€
Laser	-	40€

Les cours particuliers :

Dériveurs RS500 et Catamarans Hobie Cat 15	Nb pers.	Tarif
Cours de 2h - moniteur embarqué	1	110€
Cours de 2h - encadrement/moniteur en Zodiac	2	165€

Gilets et harnais fournis. Location de combinaisons.

CENTRE AQUATIQUE O² FALAISES



1 avenue du Maréchal Foch (Front de mer Le Tréport - Mers les Bains) - 76470 Le Tréport

Tél : 0971007676

www.o2falaises.fr - accueil@o2falaises.fr

La pratique du nautisme commence ici !

Chaque année, O² Falaises accueille plus de 2.000 enfants pour l'apprentissage de la natation. En stage 5 jours ou avec l'Académie du savoir-nager pour adulte ou pour enfant, trouvez la formule qui vous correspond.

Toute l'année, O²Falaises vous ouvre aussi les portes de ses 3 espaces lumineux et ouverts sur l'extérieur avec une vue exceptionnelle sur les falaises du Tréport :

- espace Aquatique intérieur pour nager ou s'amuser dans une eau à environ 30°C
- espace Forme pour s'entretenir ou se mettre au sport
- espace Océane pour vivre l'expérience de la détente et du bien-être
- espace Extérieur en été avec pentagliss, ventrigriss et structures gonflables en famille ou entre amis pour des moments 100% plaisir !

Au centre aquatique des 2 Falaises, à chacun son expérience le temps d'une journée ou d'une année.



Le bâtiment est entièrement adapté aux normes PMR

Offre enfant, adulte et famille, de 3€80 à 18€40.
Stage de natation dès 53€.

Ouvert 7 jours/7 !

Le Tréport

O2 FALAISES





Le Tréport

PROMENADE EN MER

EDEN & ETOILE FILANTE - BATEAUX DE PROMENADE

Réservation à la billetterie, place de la poissonnerie municipale, Quai François 1^{er} - 76470 Le Tréport

Nom du contact : Gautier Ricque

Tél : 0638690367 - gautier76910@live.fr - www.etoilefilante76.fr

 EDEN & Etoile Filante - Promenade en Mer 76

Venez découvrir les plus hautes falaises de craie d'Europe vues de la mer. Au cours d'une visite guidée, vous découvrirez la blancheur des falaises de Normandie, hautes de 106 mètres. Vous serez également séduits par le charme des Villas « Belle Époque » du front de mer de Mers-les-Bains. Au hasard de cette promenade, vous pourrez croiser les chalutiers du port du Tréport au retour de pêche ainsi que les phoques de la Baie de Somme toute proche.

Balade en mer au départ du Tréport d'une durée de 30 minutes (1h en fin de journée, vous rentrerez au port de pêche) afin de découvrir la faune et la flore de la région - sortie pêche en mer d'une durée de 6 heures (uniquement la location du bateau pour des groupes de pêcheurs confirmés).

Public visé et/ou conditions de pratique :

Tout public selon les conditions météo et horaires des marées

Porte aménagée pour les personnes à mobilité réduite

Période d'ouverture :

De Avril à Octobre

Balade de 30 minutes : 10€ / adultes, 8€ / enfants de 3 à 12 ans et gratuit - 3ans

Balade d'une heure : 15€ / adultes, 10€ / enfants de 3 à 12 ans et gratuit - 3ans

Gratuit pour nos amis les animaux

Demande de privatisation et groupes :
devis sur demande



Balades

ET RANDOS NAUTIQUES AVEC SENSATION LARGE

Port de Plaisance Ponton H, Quai sadi Carnot

76470 LE TREPOT

Tél : 02.35.50.12.08 / 06.31.47.89.14

sensationlarge@gmail.com -

www.sensationlarge.com

Embarquez sur le voilier « Un pour tous », tous publics accessible PMR : 38 €/adulte et 28€/enfant (séance de 2h30, 11 pers. maximum)

Privatisation du bateau pour les particuliers : 272€.

Consultez le programme sur le site internet.

Esplanade du Général Leclerc - 80350 Mers-les-Bains

Nom du contact : Théophile BRUN

Tél : 0235501789. mers.clubnautique@gmail.com - www.surf-paddle-mers.fr

Situé à la frontière de la Normandie et des Hauts-de-France, le spot de Mers-les-Bains est un plan d'eau aux multiples facettes.

Aux pieds de magnifiques falaises de craie, cette baie capte les dépressions qui s'engouffrent dans la Manche, pour le plus grand plaisir des riders de tous horizons.

Glisse Sensations Mers, club nautique visant la promotion, la pratique et l'enseignement des sports de glisses aquatiques en mer propose différentes activités :

- Surf
- Stand up paddle
- Windsurf
- planche à voile
- Kayak
- Longe-côte (marche aquatique)

Public visé et/ou conditions de pratique :

Tous public (club), à partir de 11 ans et sous réserve d'un certificat d'aptitude à la pratique des sports nautiques (détaillés) y compris en compétition. Sans restriction pour la location (sauf sécurité inhérente à la pratique spécifique).

Période d'ouverture :

Le club est ouvert toute l'année.

Du 1^{er} avril au 30 juin et du 1^{er} septembre au 31 octobre : du mercredi au dimanche de 9h à 12h et de 14h à 18h.

Période juillet-août : 7 jours sur 7, de 9h à 18h.

Pratique à l'année : L'adhésion au club permet de pratiquer toute l'année et de profiter du matériel collectif mis à disposition. Adhésion annuelle adulte : 160€ - Jeune (-18 ans) : 115€ - Longe côte : 80€.

Location de matériel : la cabine à Vél'eau

	1h	2H
Stand up paddle :	15€	25€
Surf :	10€	15 €
Kayak simple :	12€	18€
Kayak double :	15€	25€
Big-Sup :	45€	70€
Combinaison :	5€	7€

1/2 jour. Jour.

Vélo classique :	10€	15€
Vélo électrique :	15€	20€

Randonnée nautique en pirogue polynésienne ou en kayak

Embarquez à bord d'une pirogue 6 places ou de kayak individuel (selon les conditions météo et la taille du groupe). Votre sortie sera encadrée par un moniteur qui vous fera découvrir Mers et ses environs depuis la mer, son histoire, son patrimoine. Il n'est pas rare de croiser quelques phoques pendant la balade ! Horaires des sorties sur demande, selon vos envies et disponibilités (pique-nique, couchée de soleil...).

Les stages multi-glisses sont mis en place pendant toutes les vacances scolaires (sauf Noël et février), accessibles à partir de 11 ans (savoir nager).

Au programme : découverte des activités nautiques de glisse en mer (informations et tarifs sur le site Internet)

Affilié aux fédérations suivantes : FF Voile, FF Surf, FF Randonnée & FF Canoë Kayak. Label Ecole française de surf



Mers
GLISSE SENSATION MERS



Le Tréport

CENTRE NAUTIQUE - SENSATION LARGE

CENTRE NAUTIQUE DU TRÉPORT – SENSATION LARGE (ÉCOLE DE VOILE)

Ecole de Voile - 4 Quai Albert Cautet - 76470 Le Tréport (50m de la Gare)

Accueil du Tréport. Tél : 02 35 50 12 08 / 06 31 47 89 14

Accueil Point Plage Ault : 06 49 51 76 58

sensationlarge@gmail.com - www.sensationlarge.com

Le centre nautique du Tréport vous propose la pratique de la voile toute l'année. Les bateaux utilisés sont des dériveurs (Optimist, Laser, Ludic et RS500), des catamarans (Hobie Cat 15), deux voiliers de type Néo495 (handi-voile) et un voilier de 9m pour les balades nautiques.

Toutes les séances sont encadrées par nos moniteurs diplômés d'État. Les navigations se déroulent en mer et en bassin suivant le niveau de pratique, les marées et les conditions météo.

Public visé et/ou conditions de pratique :

Activités pour tous les publics dès 5 ans.

Accueil des particuliers, scolaires, centres de loisirs, entreprises et associations.

L'école est labellisée École Française de voile, École de Sport et Sport et Handicap ***.

Période d'ouverture :

De février à décembre pour le Club - d'avril à octobre pour les stages et les cours.

Horaires d'ouverture :

Période scolaire :

du mardi au samedi : 9h-12h / 13h30-17h00.

Vacances scolaires :

du lundi au samedi : 9h-12h / 13h30-17h00.

Les stages d'initiation et de perfectionnement :

- Moussaillons, pour les 5-7 ans (5 x 1h30) : 158€
- Optimist, pour les 7-12 ans (5 x 2h00) : 158€
- Dériveur (Ludic, RS Féva, Laser), à partir de 12 ans (5 x 3h) : 179€
- Catamaran, à partir de 14 ans, 110€ le cours particulier
- Stage Perfectionnement (RS500, Laser), à partir du niv 3 FFV

Les découvertes :

- Premiers Bords, dès 5 ans (2 x 1h30) : 98€
- Navigation famille de 2 à 4 pers. : 128 € - 2h en bassin / 181 € - 3h en bassin et en mer
- Découverte en Néo pour PMR et Fauteuils 2 pers. (2H) : 159€

BALADES NAUTIQUES À LA VOILE

Voir page 14

BASE DE PLEIN AIR DE GAMACHES



Chemin des Meuniers - 80220 Gamaches

Nom du contact : Cédric POLLIN

Tél : 09 71 55 42 40 - 06 82 33 54 12 - gpa80@orange.fr

www.gamachespleinair.com

Base Plein Air Gamaches

Nous vous accueillons sur notre plan d'eau intérieur de 50 hectares pour diverses activités nautiques ou terrestres...

Venez pratiquer nos activités : seul, en famille, entre amis, en groupe, avec des scolaires ou encore un centre de loisirs :

- Voile (dériveur, catamaran)
- Canoë
- Kayak
- Big Sup
- Vtt (location et encadrement avec 3 parcours balisés au départ de la structure)
- Tir à l'arc
- Pédalo
- Stand Up Paddle
- Speed-Ball

Location de matériel - Encadrement de séances d'initiation, de stage, de cycle de séances - Cours particuliers - pratique libre
Organisation de manifestation

Public visé et/ou conditions de pratique :

Ouvert à tous les publics, particuliers, scolaires primaires Collèges, Lycées, groupes, ALSH, CAJ, etc.

Période d'ouverture :

Toute l'année pour les activités terrestres

De mars à octobre pour les activités nautiques

De mars à mai et octobre : Lundi au vendredi de 9h à 12h30 et de 13h30 à 17h

De juin à septembre : Lundi au vendredi de 9h à 12h30 et de 13h30 à 18h - Samedi et dimanche de 14h à 18h



Gamaches

BASE PLEIN AIR

Tarifs de location :

	1h	2h
Stand-up paddle	10€	14€
Canoë (2-3 pers.)	12€	20€
Kayak (1 pers.)	8€	13€
Dériveur Optimist (enfant)	8€	13€
Combinaison	5€	7€
Planche à voile	10€	17€
Combinaison shorty	3€	5€
Big Paddle (8 pers.)	60€	84€
VTT	8€	12€
	30 min.	1h
Pédalos 4 places	12€	18€

WAKE PARK DE GAMACHES



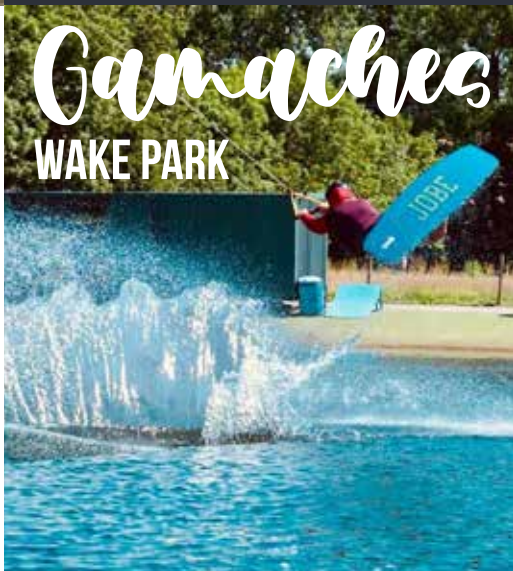
Chemin des Meuniers, 80200 Gamaches

Nom du contact : Jules TELMARD

Tél : 06 40 74 67 36 - jules.telmard@icloud.com

Tarifs sur demande.

Sur un étang de plus de 50 hectares, 3 amis vont vous faire découvrir la pratique du Wakeboard (nouvelle génération de ski nautique) dans un cadre idyllique entre forêt et étangs dans la commune de Gamaches. La pratique du wakeboard est accessible à toutes les personnes âgées de plus de 6 ans étant à l'aise dans le milieu aquatique. L'activité est encadrée par des moniteurs diplômés ayant envie de vous faire découvrir de nouvelles sensations ou de vous apporter tout leur savoir pour vous faire évoluer dans cette discipline. Outre l'aspect « sportif » de cette activité vous pourrez trouver notre bar/restaurant avec une vue splendide sur l'étang. Situé entre la base nautique de Gamaches et le domaine du Lieu Dieu, la multitude d'activités proposées par l'ensemble de ces structures sauront ravir l'ensemble de votre famille.



Gamaches

WAKE PARK



Ault

LONGE C'AULT

LONGE C'AULT   

Base nautique d'Ault-Onival - 80460 Ault-Onival

Nom du contact : Jocelyne Dubus

Tél : 06 13 67 01 64 – 06 58 77 75 28 - longecault@gmail.com - www.longecault.fr

Longe C'Ault est une association destinée à la pratique du longe côte et de la marche nordique. Nous organisons des sorties d'initiation avec une courte formation au « pas du longeur » et aux moyens de propulsion. L'initiation à la marche nordique se fait sous condition, selon les périodes d'ouverture.

Public visé et/ou conditions de pratique :

L'association accueille des adultes actifs ou retraités désirant pratiquer un sport de manière zen ou sportive. Pour pratiquer il suffit d'être en bonne santé et n'avoir pas peur de l'eau.

L'association participe activement aux championnats de France ou régionaux, les personnes initiées souhaitant pratiquer le longe côte de manière sportive sont donc les bienvenues.

L'association accueille aussi des groupes de personnes convalescentes ou handicapées accompagnées de leurs encadrants. Un contact préalable est nécessaire pour sécuriser au mieux la sortie en mer.

Période d'ouverture :

L'association pratique le longe côte toute l'année lorsque le temps le permet. Les horaires des sorties dépendent des marées, ils sont affichés sur le site de l'association. L'été nous ne pratiquons pas la marche nordique pour nous concentrer sur l'activité longe côte.

Une séance d'initiation au longe côte inclut le prêt d'une tenue adaptée à la saison. Une initiation est facturée 13€ dont 1€ sera reversé à une œuvre caritative. Après une initiation, les sorties coûtent 13€.

L'adhésion annuelle de 80€ permet de participer à toutes les sorties zen ou sportives de longe côte et de marche nordique, l'accès aux sorties compétitions nécessitent l'accord de notre entraîneur.

PÊCHE MER NATURE



3 rue d'Arras 80460 - Ault-Onival

Nom du contact : Sylvain Labbé, guide de Pêche Professionnel

Tél : 06 18 88 71 31 - slyvelab@gmail.com - www.peche-mer-nature.com

Organise, anime et encadre des séjours et stage de pêche en mer et en eau douce. (Pêche à pied, pêche au coup, surfcasting, découverte de la pêche côtière)

Public visé et/ou conditions de pratique :

Tous public, matériel fourni (prévoir chaussures adaptées, casquette, bouteille d'eau, coupe-vent)

Période d'ouverture :

Toute l'année en fonction de la météo marine et des horaires des marées.

Tarifs

Pêche à pied : 17 € / 20 €

Surfcasting séance - 2h : 40 € / 4h : 75€


Pêche au coup : 50 € (tarif groupe nous consulter)

Découverte de la pêche côtière - 6h : 360 € - Départ du port du Tréport (4 pers. maximum)

Nouveauté

La pêche du carnassiers au leurre (brochet) domaine du Lieu Dieu :
Journée 150€ / Demi-journée 80€.

Découverte de la pêche à pied (bichette et balance) et de l'estran de Mesnil-Val (bouquets et moules)
Tarif : 25€ / personne.



Ault

PÊCHE MER NATURE

Mers

SURF CASTING MERSOIS

SURFCASTING CLUB MERS-LES-BAINS

Nom du contact : Elodie Jacquet

Tél. : 06 41 97 11 76 - elo.jacq80@gmail.com

Activité club à l'année, se réunit une fois par mois avec l'ensemble de ses adhérents.





Criel

RAND'EAU KAYAK

RAND'EAU KAYAK  

Plage de Criel-sur-Mer - 76910

Nom du contact : Jacques Beun

Tél : 06 15 93 92 01 - 06 27 74 66 75 - randeakayak76@gmail.com - www.randeakayak.com

Quel plaisir d'être sur l'eau ! Découvrez de nouvelles sensations au ras de l'eau et des ambiances particulières sur cette embarcation qui a traversé les siècles et les océans. Comme pour le vélo, il y a plusieurs façons de naviguer en kayak, pour jouer, s'évader, se balader, explorer, partager, faire du sport... Cela peut être tout à la fois et à chaque fois différent !

Rand'Eau kayak est un club affilié à la fédération française de canoë kayak, localisé sur la plage de Criel. Outil remarquable pour faire des observations sur la faune et le paysage, le kayak se fond discrètement dans les éléments et profite ainsi de points de vue exclusifs, une autre façon de découvrir le littoral seinomarin et bien d'autres plus lointains...

De la sortie découverte à la randonnée de plusieurs jours, les littoraux Normands, Bretons et Français mais aussi quelques destinations plus lointaines comme l'Ecosse, La Croatie, la Grèce ou la Norvège font partie de nos destinations.

Nos activités se complètent l'hiver par des séances de piscine pour l'apprentissage de l'esquimautage et du kayak polo qui permettent de parfaire notre aisance aquatique...

Public visé et/ou conditions de pratique :

Accueil de tous publics pour des sorties découvertes, jeunes, débutants, moins jeunes, public en situation de handicap tel que l'autisme...

Le kayak étant un bateau à propulsion humaine, il faut avoir 12 ans minimum, savoir nager au moins 25 mètres, ne pas présenter de contre-indications médicales à la pratique de cette activité nautique, prévoir de quoi se changer et avoir des chaussures fermées.

Il est également conseillé d'avoir un coupe-vent, une polaire, des lunettes de soleil, en fonction des conditions météo.

Accueil des publics en situation de handicap : Autisme, Trisomie etc. avec la présence d'un accompagnateur et/ou d'un parent.

Période d'ouverture :

Le club fonctionne toute l'année en fonction des conditions climatiques. Pour la découverte, la période la plus propice va de mai à octobre.

Sorties tous les mercredis à partir de 18h00 de mai à octobre et le dimanche matin à partir de 10h00.

Pour les autres sorties consulter le site Internet www.randeakayak.com

Les tarifs indiqués comprennent une cotisation club et une cotisation à la Fédération française de canoë kayak. La licence FFCK donne accès à des sorties, stages ou formations organisés par les différents comités départementaux et régionaux en mer ou en rivière.

Licence adulte : 95€/jeune (-18 ans) : 70€

Enfant de licencié -18 ans : 38€/enfant de licencié +18 ans : 55€

Possibilité de prendre une licence de trois mois : 40€/adulte et 20€/jeune - 18 ans.

Sortie découverte : sur réservation (Encadrement + matériel fourni).

76470 Le Tréport

Nom du contact : Olivier Becquet

Tél : 06 32 65 08 74 - bateauécole.itag@wanadoo.fr - www.itag.fr

Olivier Becquet, capitaine de pêche marine marchande, professionnel de la mer, vous propose l'expérience et les mots pour vous faire naviguer.

Un programme de formation adapté utilisant des moyens pédagogiques professionnels.

Itag propose également des emplacements pour navires sur remorque ou bers.

Public visé et/ou conditions de pratique :

Tous les publics à partir de 16 ans.

Période d'ouverture :

Ouvert toute l'année sur rendez-vous.

Tarifs Formations

Permis bateau côtier ou fluvial : 300 € en semaine

350 € week-end et vacances scolaires

Permis bateau côtier et fluvial : 600 € (sur 3 jours vendredi, samedi, dimanche)

Extension Hauturier : 400 €

Tarifs Port à sec

(longueur hors tout du navire sur remorque)

Inférieur à 6 m : 1 200 €

Entre 6 et 7 m : 1 400 €

Entre 7 et 8 m : 1 600 €

Entre 8 et 9 m : 1 800 €

Le Tréport

ITAG





Le Tréport

PORT DÉPARTEMENTAL DU TRÉPORT AMÉNAGEMENT PLAISANCE

PORT DÉPARTEMENTAL DU TRÉPORT - AMÉNAGEMENT PLAISANCE

L'aménagement plaisance du Tréport est situé à l'embouchure de la Bresle, dans le bassin de pêche.

Durant la période estivale 350 navires en moyenne font escale au Tréport.

Capacité d'accueil :

- 110 mouillages dans le bassin de pêche
- 15 mouillages dans le bassin en amont du pont mobile (ITAG)
- 100 mouillages marnand dans l'avant port

Mise à disposition pontons, eau, électricité, sanitaires

Entrée et sortie :

4h avant et après la pleine mer
par le sas
Tél. : 02 35 50 63 06
ou vhf canal 12

Découvrez plus d'infos sur le port du Tréport sur le site dédié :

www.port-letreport.fr

Pour toute demande d'emplacement :

Contact :

Emily DUPUIS 02 35 86 99 38 ou par e-mail : e.dupuis@littoralhautsdefrance.cci.fr

YACHT CLUB DU TRÉPORT

1 Quai des Paquebots – 76470 Le Tréport

Nom du contact : Jacques Camuset

Tél : 06 52 58 95 76 - 02 35 86 19 93 - yct76@free.fr - [Yacht.Club.Du.Treport](https://www.yachtclubdureport.com)

Le Yacht Club du Tréport est une association située dans l'avant-port du Tréport avec accès direct à la mer, nous proposons du port en eau (80 places) et du port à sec (40 places). Nous accueillons les bateaux de 4 à 11m, les jets-skis, etc.

Nous disposons de 3 tracteurs et de 2 grues pour la mise à l'eau ou la mise à sec des embarcations.

Le Yacht Club dispose d'une aire d'entretien afin de faciliter le nettoyage des coques et de permettre aux plaisanciers comme aux différents professionnels du secteur d'intervenir sur les bateaux.

Vous trouverez une grande convivialité au sein de notre association dans les diverses manifestations (repas, visite des ports voisins, fête de la mer, voyage à l'étranger...) que nous organisons tout au long de l'année. Débutant, vous pourrez solliciter un membre pour vous accompagner dans les démarches administratives, dans le perfectionnement de la pêche plaisance, dans vos difficultés de manœuvres et d'acostages, etc.

Période d'ouverture :

L'YCT est ouvert toute l'année. Vous pouvez y laisser votre bateau du 1^{er} avril au 31 mars, à la saison du 1^{er} avril au 31 octobre ou uniquement en hivernage.

Mise à disposition : Salle de repas, cuisine, sanitaires, casiers, points d'eau, électricité.

Entrée et sortie de l'avant-port :

3h00 avant et 3h30 après la pleine mer.

Tarifs :

Avant-port / Port à sec 160€ au m linéaire à la saison ou 201€ à l'année.

Hivernage 41€ au m linéaire + Cotisation annuelle grutage.

Cotisation annuelle Grutage / Aire d'entretien 230€ à l'année, 285€ pour les occasionnels.

Le Tréport

YACHT CLUB DU TRÉPORT



AST SUN JET PASSION


Hôtel de ville Le Tréport
Rue François Mitterrand CS 70001 - 76470 Le Tréport
Nom du contact : Guillaume Leconte.
Tél : 06 09 42 57 77 - g.leconte@outlook.fr
 Le Tréport Jet Evenement

Association pour la pratique et la démonstration de jet ski
Accès à tout âge
Ne fournit pas de prestation payante

Organisateur du plus gros rassemblement de jet ski en Europe :

Chaque année, édition du Tréport Jet Évènement :
Show jet Freeride et freestyle - Show nocturne dans le port jet acrobatique - Stunt moto - Stunt quad - Acrobaties VTT - Base Jump - Flyboard - Stands exposants

Spectacle gratuit



Le Tréport

AST SUN JET PASSION

Ault

ASSOCIATION NAUTIQUE AULTOISE



ASSOCIATION NAUTIQUE AULTOISE

(A.N.A) 

Base nautique d'Ault-Onival - 80460 Ault
Nom du contact : Patrice Meaux
Tél : 06 13 30 00 17
patrice.meaux@gmail.com

Club nautique, port à sec, stationnement et mise à l'eau des bateaux de plaisance hors-bord de moins de 6 mètres et 0.35 m de tirant d'eau.

Le club nautique est ouvert toute l'année et les mouvements de bateaux se font par vos soins à partir de tracteurs agricoles après avoir reçu une petite formation.

Tarif pour la saison 2022 :

- 230 € pour l'association 1901
- et 150 € pour le trésor public pour un emplacement personnel à l'année.

Les sorties se font entre 3h avant basse mer et 1h30 après.

VOILE AULT ONIVAL CLUB (V.A.O.C.)



Base Nautique Eric Tabarly – 80460 Ault-Onival

Nom du Contact : Philippe Grandserf

Tél : 06 23 15 17 84 - pgrandserf@yahoo.fr - [Voile Ault Onival Club](#)

Notre association (club de propriétaires) a pour objet de promouvoir l'initiation, le perfectionnement et le développement des sports nautiques sous toutes leurs formes, d'organiser des manifestations nautiques et toutes les activités connexes ou annexes s'y rapportant.

Si la voile est au cœur de nos activités (catamarans, dériveurs, trimaran), nous accueillons et pratiquons tous les autres sports nautiques comme le motonautisme (ski nautique /wake/ bouée tractée / jet-ski), la planche à voile, le char à voile, etc.

Nos adhérents se retrouvent donc au sein d'une association, où grâce à un fort esprit d'équipe et de convivialité, ils peuvent découvrir et partager tous les plaisirs nautiques dans un environnement remarquable et contrasté : au sud l'enfilade des magnifiques falaises de craie blanche, au nord la Baie de Somme.

Pour la mise à l'eau et la remontée des embarcations, nous disposons de 3 tracteurs en très bon état acquis récemment et qui sont mis à disposition des membres. Base Nautique : sanitaires, douches, postes de rinçage matériel.

Période d'ouverture :

De Pâques à La Toussaint

Stationnement des bateaux sur le parking de la Base (Port à sec – emplacement payant : 130€).

Tarifs (à l'année) :

Droit d'entrée pour les nouveaux membres :

50 € la 1^{ère} année

Adhérent voile : 140 €

Motonautisme (hors-bord / jet ski) : 160 €

Cotisation membre (canoë / paddle / planche / char ...) :

50 € + 20 € pour rack ou placard de rangement

Ault

VOILE AULT ONIVAL CLUB





Criel-sur-Mer

CLUBS NAUTIQUES

CLUB NAUTIQUE DE CRIEL

76910 Criel-sur-Mer

Nom du Contact : Romain Lefevre

Tél : 06 78 16 80 95

club.nautique.criel@gmail.com

Port à sec bateaux à moteur coques rigides.

Mise à l'eau des bateaux au treuil.

CLUB NAUTIQUE MESNILVALAIS

76910 Mesnil-Val.

Nom du Contact : François Nieporowski

Tél : 06 85 88 68 45

contact@club-nautique-mesnilvalais.fr

 Club Nautique Mesnilvalais

Port à sec bateaux semi rigides et autres bateaux de loisir.

Tracteur et treuil pour mise à l'eau.

LES SAUVETEURS EN MER - S.N.S.M.

Quai Michel Lebaill - 76470 Le Tréport

Nom du contact : Éric Chevalier

Tél : 02 35 50 06 64 - 06 76 29 34 71 - www.snsn-le-treport.webnode.fr - catheric80@sfr.fr

La Société nationale de sauvetage en mer (SNSM) est une association loi 1901 reconnue comme un établissement d'utilité publique par décret du 30 avril 1970.

La mission principale et essentielle est LA SAUVEGARDE DE LA VIE HUMAINE EN MER.

Elle est l'héritière depuis 1967 des sociétés de sauvetage qui existaient depuis le 19^{ème} siècle : la Société centrale de sauvetage des naufragés et la Société des hospitaliers sauveteurs bretons.

La SNSM est une association déclarée d'utilité publique financée en partie par l'État, mais chaque station doit se financer essentiellement par elle-même pour continuer à exister, grâce à des subventions et des dons privés. Ces derniers peuvent être transmis à l'adresse indiquée (les dons sont assujettis à déduction fiscale).

Son activité est le sauvetage en mer et l'assistance aux marins et aux navires en difficulté ainsi que l'assistance de tous les loisirs nautiques (nage, bateaux de plaisance, paddle, planche, kite surf etc...). De tradition maritime, le sauvetage des personnes est gratuit. Le secours aux biens fait l'objet d'une demande de remboursement des frais engagés pour intervention en mer.

La station de sauvetage en mer de Le Tréport est composée de 24 bénévoles.

Elle dispose d'une vedette : Président J.C FORTINI de 12 m de long, 4 m de largeur, d'un poids de 14 tonnes et propulsée par deux moteurs de 460 cv chacun.

Pour la partie opérationnelle, la station compte 19 bénévoles prêts à prendre la mer 24h/24h, 7 jours/7 et du 1^{er} janvier au 31 décembre.

Sa zone d'action s'étend de Penly à la Baie d'Authie avec incursion dans la Baie de Somme sur instructions de l'organisateur des secours : le CROSS GRIS-NEZ.

La Station effectue en moyenne par an, 50 sorties (entraînements, exercices, hélitreuillage) dont 12 sauvetages.

Station permanente.

Permanence le samedi de 10h à 12h ou sur RDV

Tarifs :

Gratuité pour l'assistance aux personnes, les remorquages d'embarcations sont facturés.





Pêche

YÈRES



AAPPMA LA TRUITE YERROISE

Nom du contact : Christian Cabin

Tél : 06 83 15 37 24

Mail : ltyr@free.fr

Petit fleuve côtier d'environ 35 kilomètres, l'Yères est niché au creux d'une vallée verdoyante.

Préservé des agressions, ce cours d'eau est peuplé de truites indigènes particulièrement farouches. Rivière plutôt rapide, l'Yères ravira les amateurs d'eau vive.

La Truite Yerroise adhère à l'URNE. Sa carte interfédérale permet donc de pêcher dans presque toutes les AAPPMA de 91 départements.

RENSEIGNEMENTS

Fédération départementale de pêche de la Seine-Maritime : www.peche76.fr

Fédération départementale de pêche de la Somme : www.peche80.com

INFORMATIONS ET VENTE DE CARTES DE PÊCHE :

Sur le site : www.cartedepêche.fr



En Office de Tourisme - 02 35 86 05 69

- Bureau d'accueil de Criel-sur-Mer - 60 rue de la Libération
- Bureau d'accueil du Tréport Plaisance - Quai Sadi Carnot
- Bureau d'accueil de la ville d'Eu - Place Guillaume Le Conquérant



Pêche BRESLE

La Bresle constitue la frontière naturelle entre la Normandie et les Hauts-de-France. De par sa situation géographique, elle bénéficie de remontées spectaculaires de salmonidés migrateurs, de truites de mer ainsi que de saumons. Ce fleuve est l'un des hauts lieux de la pêche aux migrateurs dans le département.



AAPPMA Basse Bresle

Nom du contact : Frédéric Ternois
Tél : 07 78 84 37 15

Mail : frederic.ternoisalexia@hotmail.fr



Étangs de Ponts-et-Marais

Nom du contact : Mairie, 4 rue Legout
Lesage - 76260 Ponts-et-Marais

Tél : 02 35 86 04 14

Mail : mairiepontsetmarais@orange.fr

> Vente de carte de pêche uniquement au bureau d'accueil de la ville d'Eu
Place Guillaume Le Conquérant

AAPPMA Bouvaincourt-sur-Bresle

Nom du contact : Jean Henoque

Tél : 03 22 30 98 78

> Vente de carte de pêche uniquement "Au bon Accueil" - M^{me} Sylvie Vinot, 12 rue Roger Salengro - 80130 Friville-Escarbotin
03 22 30 21 14



AAPPMA Incheville

Nom du contact : Stéphane Delestre
Tél : 06 30 58 71 65

Mail : delestrestephane@hotmail.fr

AAPPMA Beauchamps

Nom du contact : Claude Lenglet

Tél : 03 22 30 83 54

> Vente de carte de pêche uniquement auprès de M. Claude LENGLET, 15 rue d'Embreuille - 80770 Beauchamps - claude.lenglet@sfr.fr



AAPPMA Longroy

Nom du contact : Michel Saintyves
Tél : 02 32 97 02 81

Mail : michel.saintyves@orange.fr

AAPPMA Gamaches

Nom du contact : Claude Têtu

Tél : 03 22 30 86 04

> Vente de carte de pêche auprès de

• Camping les Marguerites***

Rue Antonin Gombert - 80220 Gamaches

Ouvert à partir du 1^{er} Avril

• M. Claude Têtu, 11 rue de l'Épinoy
80220 Gamaches

• Station Elan - M. Frédéric Boucher
90-94, Charles de Gaulle - 80220 Gamaches
03 22 26 13 81

Pêche à pied

DE LOISIR

LES TAILLES AUTORISÉES

Moule - 4 cm - 5 kg max par personne - uniquement à Criel-sur-Mer

Crevette bouquet - 5 cm - Seine-Maritime : 2 kg max par personne / Somme : 5 kg max par personne

Crevette grise - 3 cm - Seine-Maritime : 2 kg max par personne / Somme : 5 kg max par personne

RETROUVEZ TOUTES LES INFORMATIONS CONCERNANT

LA PÊCHE À PIED DE LOISIR :

Seine-Maritime : www.pecheapied-loisir.fr/je-suis-pecheur/reglementation/seine-maritime-et-eure/

Somme : www.pecheapied-loisir.fr/je-suis-pecheur/reglementation/pas-de-calais-et-somme/

LES POISSONS EN FONCTION DES SAISONS

Tout au long de l'année, les pêcheurs prennent la mer pour vous apporter des poissons de saison, à retrouver sur les étals de nos poissonneries.

Mi-mars : saison de la Sole



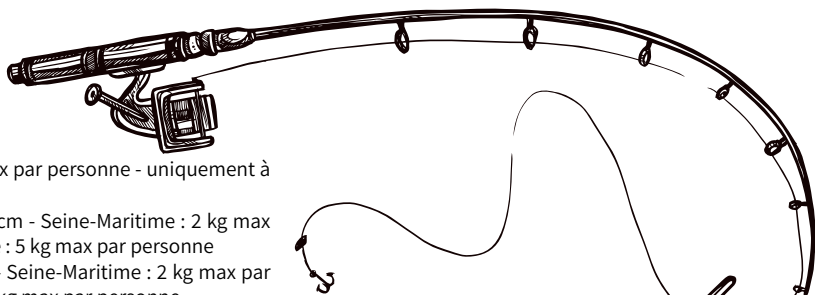
Avril : saison des Seiches

Juin à août : Amandes de mer

Juillet à août : Maquereaux et le Rouget-Barbet

Début octobre à mi-mai : Coquille Saint-Jacques

Fin octobre à début décembre : saison du Hareng



A découvrir également

Retracez l'histoire de la pêche et du développement de ces villes côtières dans le temps en visitant les musées de notre territoire :



Musée du Tréport
1 rue de l'Anguinerie,
76470 LE TRÉPORT
Tél : 02 35 86 13 36
Mail : museedutreport@free.fr

Ault, Le Petit Musée
Rue du 11 Novembre
80460 AULT
Tél : 07 82 10 32 66
Mail : aultlepetitmusee@gmail.com


Notre territoire



POUR NOUS CONTACTER :

12, Avenue Jacques Anquetil - 76260 EU

Tél. 02 35 86 05 69

Suivez-nous sur :  destinationletreportmerstourisme

 destinationletreportmers

Mail : info@destination-letreport-mers.fr

www.destination-letreport-mers.fr

OUVERTURES DE NOS BUREAUX :



DESTINATION
TRÉPORT
MERS